

Nr. 1484 din 26.08.2024

NOTIFICARE

**Către,
GARDA FORESTIERA CLUJ**

In conformitate cu OM 767/23.07.2018 va notificam ca pe suprafetele de fond forestier administrate de catre OCOLUL SILVIC PLAIURILE HENIULUI RA., apartinand proprietarului comuna Ilva Mica au aparut in cursul anului 2024 produse accidentale avand ca factor destabilizator in principal vantul (doboraturi si rupturi) si atacuri de Ipsidae.

Mentionam faptul ca aceste produse accidentale sunt dispersate pe suprafata arboretelor, nefiind in situatiile prevazute de OM 766/23.07.2018 - actualizata, cu privire la modificarea prevederilor amenajamentului silvic pentru UP I Ilva Mica , datele din din APV care necesita verificare si aprobare sunt prezentate in tabelul de mai jos :

Anexam fotocopii dupa actele de punere in valoare in faza verificat, fotocopii dupa descrierea parcelara a unitatiilor afectate si Ord.M.A.P. nr 1794/19.08.2024.

TABEL PRIVIND DATELE AFERENTE APV-URILOR CE NECESITA VERIFICARE SI APROBARE CONFORM OM 767/23.07.2018 ,ART.5

Nr. crt.	Proprietar	APV DENUMIRE	UP	ua	Tratament fel taiere	Suprafata (ha)	Volum (mc)	Data marcarii	Act normativ in baza caruia se face solicitarea		Observatii
									tip act	nr./an	
1	COMUNA ILVA MICA	Sarampau(43)	I Ilva Mică	47A%,48A%,49A%,55%;	ACC I	9,0	203,83	22.08.2024	OM	767/23.07.2018	-

Cu respect,

SEF OCOL,
ING. AVRAM EMIL



RESPONSABIL COMP. FF,
ING. HĂDĂRĂU VASILE

ACT DE PUNERE ÎN VALOARE NR. 2400175800630

Unitate de Producție: I - Ilva Mică
 Denumire A.P.V.: 43 Sarampau

Suprafață totală act - (ha): 9.0 Tratament: T. PRODUSE ACCIDENTALE I Natura Produsului: PRODUSE ACCIDENTALE Tehnologia de Exploatare: TRUNCHIURI SI CATARGE Data inventarierii: 22.08.2024 Anul exploatarii: 2024 Procedul de inventariere: FIR CU FIR Cloacan forma CIRCULARĂ nr.: PPBN1302 Accesibilitate: 1001-1500	Informații privind N.T.S.M.	Grupa de specii	Nr. de arbori	Volum
	Stâncării pe - (ha): Arbori putregăioși - (buc): 2 cu un volum de - (mc): 2.29 Iescării - (buc): cu un volum de - (mc):	Rășinoase FAG Quercinee Diverse tari Diverse mol	124 4 3	200.59 2.48 0.76
	Total:		131	203.83

Specia	SORTARE DIMENSIONALĂ							Lemn lucru	Coajă	Lemn de foc		Volum brut
	G1	G2	G3	M1	M2	M3	LS			Total	VF	
FAG		0.21		0.07	0.12	0.05	0.01	0.46	0.03	1.99	0.18	2.48
BRAD	1.89	0.62	0.21	0.14	0.02		0.01	2.89	0.32	0.29		3.50
PALTIN DE MUNTE				0.04	0.08	0.07	0.01	0.20	0.03	0.53	0.06	0.76
MOLID	59.61	34.56	8.22	5.12	1.40		0.43	109.34	10.07	77.68		197.09
TOTAL	61.50	35.39	8.43	5.37	1.62	0.12	0.46	112.89	10.45	80.49	0.24	203.83

U.A.	Suprafață (ha)		Vârsta ani	Panta G	Semintș utilizabil				Total volum brut	
	Par cursă	UA			%	S. tot	Compoziție			H.
55	2.00	21.72	65	34.00				0		40.78
47	2.00	13.88	130	37.00				0		38.84
48 A	3.00	28.34	130	28.00				0		82.42
49 A	2.00	18.27	150	34.00				0		41.79

U.A.	BR	MO	FA	PAM	Volum
55	0.64	39.38		0.76	40.78
47	2.86	35.98			38.84
48 A		79.94	2.48		82.42
49 A		41.79			41.79
Total	3.50	197.09	2.48	0.76	203.83

U.A.	Specia	Diametre		Înălțimi		Vârsta	Vol. arb.	Nr. arb.	Creștere	Sortare dimensională							Coajă	Lemn foc		Volum brut
		dt	dca	ht	hc					G1	G2	G3	M1	M2	M3	LS		Total	VF	
55	BR	28.00	28.00	21.00	21.00	65	0.64	1			0.22	0.13	0.09	0.02		0.01	0.05	0.12		0.64
	MO	31.49	31.48	22.63	22.63	65	0.84	47		3.20	14.39	4.64	3.27	0.94		0.32	2.69	9.93		39.38
	PAM	20.67	20.67	15.33	15.33	65	0.25	3					0.04	0.08	0.07	0.01	0.03	0.53	0.06	0.76
Total U.A.: 55								51		3.20	14.61	4.77	3.40	1.04	0.07	0.34	2.77	10.58	0.06	40.78
47	BR	52.00	52.00	31.00	31.00	130	2.86	1		1.89	0.40	0.08	0.05				0.27	0.17		2.86
	MO	48.75	48.75	28.69	28.69	130	2.25	16		13.57	3.81	0.65	0.29	0.07			1.62	15.97		35.98
Total U.A.: 47								17		15.46	4.21	0.73	0.34	0.07			1.89	16.14		38.84
48 A	FA	27.50	27.50	19.75	19.75	130	0.62	4			0.21		0.07	0.12	0.05	0.01	0.03	1.99	0.18	2.48
	MO	47.16	47.31	29.00	29.00	130	2.10	38		28.51	10.05	1.75	0.90	0.24		0.06	3.71	34.72		79.94
Total U.A.: 48 A								42		28.51	10.26	1.75	0.97	0.36	0.05	0.07	3.74	36.71	0.18	82.42
49 A	MO	45.43	45.43	28.71	28.71	150	1.99	21		14.33	6.31	1.18	0.66	0.15		0.05	2.05	17.06		41.79
Total U.A.: 49 A								21		14.33	6.31	1.18	0.66	0.15		0.05	2.05	17.06		41.79
Total General U.A.								131		61.50	35.39	8.43	5.37	1.62	0.12	0.46	10.45	80.49	0.24	203.83

Șef Ocol.

Întocmit.

Birou Fond Forestier.

Verificat.

AVRAM EMIL



Handwritten signature in blue ink.

MINISTERUL MEDIULUI, APELOR ȘI PĂDURILOR



ORDIN

nr. 1494 / 19.08.2024

pentru aprobarea amenajamentului silvic al fondului forestier proprietate publică aparținând comunei Ilva Mică, Unitatea de Producție I Ilva Mică, județul Bistrița - Năsăud

Având în vedere Referatul de aprobare nr. DGPSS/22144/29.07.2024 al Direcției Generale Păduri și Strategii în Silvicultură,

În conformitate cu Avizul Comisiei tehnice de avizare pentru silvicultură din Ministerul Mediului, Apelor și Pădurilor nr. 153/23.07.2024 și ținând cont de Decizia nr. 215/07.05.2024 emisă de Agenția pentru Protecția Mediului Bistrița Năsăud,

În temeiul prevederilor art. 22 alin. (1), (1²) și (1⁴) din Legea nr. 46/2008 privind Codul silvic, republicată, cu modificările și completările ulterioare, art. 57 alin. (1), (4) și (5) din Ordonanța de urgență a Guvernului nr. 57/2019 privind Codul administrativ, cu modificările și completările ulterioare, precum și ale art. 13 alin. (4) din Hotărârea Guvernului nr. 43/2020 privind organizarea și funcționarea Ministerului Mediului, Apelor și Pădurilor, cu modificările și completările ulterioare,

ministrul mediului, apelor și pădurilor emite următorul

ORDIN:

Art.1. - Se aprobă amenajamentul silvic al fondului forestier proprietate publică aparținând comunei Ilva Mică, Unitatea de Producție I Ilva Mică, județul Bistrița - Năsăud.

Art.2. - Direcția Generală Păduri și Strategii în Silvicultură din cadrul Ministerului Mediului, Apelor și Pădurilor transmite prezentul ordin Primăriei comunei Ilva Mică, județul Bistrița - Năsăud, care răspunde de aplicarea și respectarea prevederilor acestuia.

Art. 3. - Prezentul ordin s-a întocmit în 3 exemplare, două pentru emitent, iar al treilea pentru Primăria comunei Ilva Mică, județul Bistrița - Năsăud.

Art. 4. - Amenajamentul silvic se publică pe site-ul autorității publice centrale care răspunde de silvicultură, în conformitate cu prevederile art. 22 alin.(1⁴) din Legea nr. 46/2008 privind Codul silvic, republicată, cu modificările și completările ulterioare.

MINISTRUL MEDIULUI, APELOR ȘI PĂDURILOR

Mircea FECHET



DESCRIEREA STATIONII SI ARBORETULUI				ELM	P	M	VAR	DM	HM	C	A	EL	PROVE	VI	DENS	VOLUM			CRES			
				ARB	R	RE	STA	CM	M	L	MES	AG	NIENTA	TA	CONS	MC/	MC/	MC/				
					P	GE	ANI			P	TEC	AJ		LI		HA	UA	HA				
47 13.88 HA GF: 1-2A SUP: M TS: 3332 TP: 1341 SOL: 3201 Versant ondulat EXPOZITIE: NV INC: 37 G ALTITUDINE: 870 - 1145 M LITIERA: continua-normala TIP FLORA: Asperula-Dentaria relativ-plurica Natural fundamental prod. mij. COMP.ACTUALA: 8 MO 1 BR 1 DT COMP.TEL: 8MO 1 BR 1 DT SORT: MO Gros si f.gros, cherestea VARSTA EXPL.: SEM.UTIL: 5MO 3 BR 2 FA 15 ani 0.4S mixt SUBARBORET: DATE COMPL.: Alte date complement. POL: ERZ: LUCRARI EXEC.: 2015-T.produse accidentale 2019-T.produse accidentale LUCRARI PROP.: TAIERI DE CONSERVARE AJUTORAREA REG NATURALE INGRUIREA SEMINTISULUI				MO	3	IN	160	56	30	3	M	5	RN	N	0.18	136	1888	0.7				
	BR	1	IN	160	46	28	3	J	5	RN	N	0.06	43	597	0.3							
	MO	5	IN	130	42	27	3		5	RN	N	0.30	199	2762	1.3							
	DT	1	IN	120	42	27	3	J	5	RN	N	0.06	23	319	0.2							
				TOTAL			130			3					0.6	401	5566	2.5				
DESCRIEREA STATIONII SI ARBORETULUI				ELM	P	M	VAR	DM	HM	C	A	EL	PROVE	VI	DENS	VOLUM			CRES			
				ARB	R	RE	STA	CM	M	L	MES	AG	NIENTA	TA	CONS	MC/	MC/	MC/				
					P	GE	ANI			P	TEC	AJ		LI		HA	UA	HA				
48 A 28.34 HA GF: 2-1C SUP: A TS: 3333 TP: 1311 SOL: 3201 Versant ondulat EXPOZITIE: SV INC: 28 G ALTITUDINE: 930 - 1230 M LITIERA: continua-normala TIP FLORA: Asperula-Dentaria relativ-plurica Natural fundamental prod. sup. COMP.ACTUALA: 7 MO 2 FA 1 FA COMP.TEL: 5MO 2 BR 2 FA 1 PAM SORT: MO Gros si f.gros, cherestea VARSTA EXPL.: 110 ani SEM.UTIL: 4MO 3 BR 2 FA 1 PAM 10 ani 0.5S mixt SUBARBORET: DATE COMPL.: Alte date complement. POL: ERZ: LUCRARI EXEC.: 2017-T.produse accidentale 2020-T.produse accidentale LUCRARI PROP.: T.PROGRESIVE (punere lumina) AJUTORAREA REG NATURALE INGRUIREA SEMINTISULUI				MO	4	IN	160	62	34	2	M	6	RN	N	0.20	144	4081	0.9				
	MO	3	IN	130	48	32	2	M	6	RN	N	0.15	116	3287	0.7							
	FA	2	IN	130	40	28	3	M	6	RN	N	0.10	62	1757	0.4							
	FA	1	IN	90	28	23	3	M	5	RN	N	0.05	37	1049	0.4							
				TOTAL			130			2					0.5	359	10074	2.4				
DESCRIEREA STATIONII SI ARBORETULUI				ELM	P	M	VAR	DM	HM	C	A	EL	PROVE	VI	DENS	VOLUM			CRES			
				ARB	R	RE	STA	CM	M	L	MES	AG	NIENTA	TA	CONS	MC/	MC/	MC/				
					P	GE	ANI			P	TEC	AJ		LI		HA	UA	HA				
48 B 5.29 HA GF: 1-2A SUP: M TS: 2322 TP: 1141 SOL: 4101 Versant mijlociu ondulat EXPOZITIE: NV INC: 36 G ALTITUDINE: 1170 - 1250 M LITIERA: intrerupta-subtire TIP FLORA: Luzula silvatica relativ-echien Natural fundamental prod. mij. COMP.ACTUALA: 10 MO COMP.TEL: 10MO SORT: MO Gros si f.gros, cherestea VARSTA EXPL.: SEM.UTIL: 10MO 10 ani 0.3S mixt SUBARBORET: DATE COMPL.: Alte date complement. POL: ERZ: LUCRARI EXEC.: LUCRARI PROP.: TAIERI DE CONSERVARE AJUTORAREA REG NATURALE INGRUIREA SEMINTISULUI				MO	2	IN	160	54	30	3	M	6	RN	N	0.08	61	323	0.3				
	MO	8	IN	140	44	28	3		6	RN	N	0.32	222	1174	1.4							
				TOTAL			140			3					0.4	283	1497	1.7				
DESCRIEREA STATIONII SI ARBORETULUI				ELM	P	M	VAR	DM	HM	C	A	EL	PROVE	VI	DENS	VOLUM			CRES			
				ARB	R	RE	STA	CM	M	L	MES	AG	NIENTA	TA	CONS	MC/	MC/	MC/				
					P	GE	ANI			P	TEC	AJ		LI		HA	UA	HA				
48 C 9.10 HA GF: 1-2C SUP: M TS: 2322 TP: 1141 SOL: 4101 Versant mijlociu ondulat EXPOZITIE: NV INC: 20 G ALTITUDINE: 1185 - 1355 M LITIERA: intrerupta-subtire TIP FLORA: Luzula silvatica relativ-echien Natural fundamental prod. mij. COMP.ACTUALA: 10 MO COMP.TEL: 10MO SORT: MO Gros si f.gros, cherestea VARSTA EXPL.: SEM.UTIL: SUBARBORET: DATE COMPL.: Alte date complement. POL: ERZ: LUCRARI EXEC.: LUCRARI PROP.: T.IGIENA				MO	6	IN	15	6	5	3			RN	N	0.48	23	209	3.2				
	MO	4	P	5		1	3	M		NEC	N	0.32	1	9	0.5							
				TOTAL			15			3					0.8	24	218	3.7				



DESCRIEREA STATIONII SI ARBORETULUI														ELM ARB	P R P	M R P	VAR RE GE	DM STA ANI	HM CM M	C L P	A MES TEC	EL AG AJ	PROVE NIENTA	VI TA LI	DENS			V O L U M			CRES
											CONS	MC/ HA	MC/ UA												MC/ HA						
49 A 18.27 HA GF: 2 - 1C SUP: A TS: 2322 TP: 1141 SOL: 4101 Versant superior ondulat EXPOZITIE: NE INC: 34 G ALTITUDINE: 1100 - 1295 M LITIERA: continua-normala TIP FLORA: Luzula silvatica Natural fundamental prod. mij. relativ-plurien COMP.ACTUALA: 9 MO 1 FA COMP.TEL: 8MO 1 BR 1 PAM SORT: MO Gros,cherestea VARSTA EXPL.: 100 ani SEM.UTIL: 7MO 2 BR 1 PAM 10 ani 0.4S mixt SUBARBORET: DATE COMPL.: Alte date complement. POL: ERZ: LUCRARI EXEC.: 2015-T.produse accidentale 2020-T.produse accidentale LUCRARI PROP.: T PROGRESIVE(p lum,roc)JMPAD AJUTORAREA REG NATURALE INGRUIREA SEMINTISULUI																															
TOTAL																															
DESCRIEREA STATIONII SI ARBORETULUI																															
49 B 8.43 HA GF: 1 - 2C SUP: M TS: 2322 TP: 1141 SOL: 4101 Versant superior ondulat EXPOZITIE: NE INC: 28 G ALTITUDINE: 1310 M LITIERA: continua-normala TIP FLORA: Luzula silvatica Natural fundamental prod. mij. relativ-plurien COMP.ACTUALA: 10 MO COMP.TEL: 10MO SORT: MO Gros,cherestea VARSTA EXPL.: SEM.UTIL: 10MO 10 ani 0.3S mixt SUBARBORET: DATE COMPL.: Alte date complement. POL: ERZ: LUCRARI EXEC.: 2015-T.produse accidentale 2019-T.produse accidentale LUCRARI PROP.: TAIERI DE CONSERVARE AJUTORAREA REG NATURALE INGRUIREA SEMINTISULUI																															
TOTAL																															
DESCRIEREA STATIONII SI ARBORETULUI																															
50 A 9.81 HA GF: 1 - 2A SUP: M TS: 3332 TP: 1341 SOL: 3201 Versant mijlociu ondulat EXPOZITIE: NE INC: 38 G ALTITUDINE: 930 - 1170 M LITIERA: continua-subtire TIP FLORA: Asperula-Dentaria Natural fundamental prod. mij. relativ-echien COMP.ACTUALA: 6 FA 2 MO 1 BR 1 PAM COMP.TEL: 7FA 1 MO 1 BR 1 PAM SORT: MO Gros,cherestea VARSTA EXPL.: SEM.UTIL: SUBARBORET: DATE COMPL.: Roca la suprafata 0,15 Alte date complement. POL: ERZ: LUCRARI EXEC.: LUCRARI PROP.: RARITURI																															
TOTAL																															
DESCRIEREA STATIONII SI ARBORETULUI																															
50 B 15.84 HA GF: 1 - 2A SUP: M TS: 3332 TP: 1113 SOL: 3201 Versant mijlociu ondulat EXPOZITIE: NE INC: 36 G ALTITUDINE: 1050 - 1305 M LITIERA: continua-subtire TIP FLORA: Asperula-Dentaria Natural fundamental prod. mij. relativ-echien COMP.ACTUALA: 8 MO 2 BR COMP.TEL: 8MO 2 BR SORT: MO Gros,cherestea VARSTA EXPL.: SEM.UTIL: 7MO 2 FA 1 BR 15 ani 0.4S mixt SUBARBORET: DATE COMPL.: Alte date complement. POL: ERZ: LUCRARI EXEC.: 2016-T.produse accidentale 2020-T.produse accidentale LUCRARI PROP.: TAIERI DE CONSERVARE AJUTORAREA REG NATURALE INGRUIREA SEMINTISULUI																															
TOTAL																															






U. P. J. Mo Nic
ec. 2020

DESCRIEREA STATIONII SI ARBORETULUI														ELM	P	M	VAR	DM	HM	C	A	EL	PROVE	VI	DENS		V O L U M			CRES
																									ARB	P	RE	STA	CM	
55 21.72 HA GF: 2-1C SUP: A TS: 3332 TP: 1113 SOL: 3201 Versant ondulat EXPOZITIE: E INC: 34 G ALTITUDINE: 780 - 1180 M LITIERA: continua-subtire TIP FLORA: Asperula-Dentaria relativ-echien Natural fundamental prod. mij. COMP.ACTUALA: 8 MO 2 FA COMP.TEL: 8MO 2 FA SORT: MO Gros,cherestea VARSTA EXPL.: 100 ani SEM.UITL: SUBARBORET: DATE COMPL.: Alte date complement. POL: ERZ: LUCRARI EXEC.: 2021-T.produce accidentale LUCRARI PROP.: RARITURI														MO	4	IN	65	26	22	3	M	4	RN	N	0.36	180	3910	4.4		
														MO	4	P	60	24	20	3	M	4	NEC	N	0.36	158	3432	4.6		
														FA	2	IN	65	24	20	3	M	4	RN	N	0.18	56	1216	1.8		
														TOTAL			65									0.9	394	8558	10.8	
56 A 4.63 HA GF: 1-2A SUP: M TS: 3332 TP: 1341 SOL: 3201 Versant inferior ondulat EXPOZITIE: E INC: 36 G ALTITUDINE: 740 - 905 M LITIERA: continua-normala TIP FLORA: Asperula-Dentaria relativ-plurien Natural fundamental prod. mij. COMP.ACTUALA: 5 BR 3 MO 2 FA COMP.TEL: 4BR 4 MO 2 FA SORT: MO Gros,cherestea VARSTA EXPL.: SEM.UITL: SUBARBORET: DATE COMPL.: Roen la suprafata@0,15 Doborituri izolate Alte date complement. POL: ERZ: LUCRARI EXEC.: 2021-T.produce accidentale LUCRARI PROP.: TAIERI DE CONSERVARE AJUTORAREA REG NATURALE														BR	3	IN	170	68	30	3	I	7	RN	N	0.24	189	875	1.2		
														MO	2	IN	170	66	29	3	I	7	RN	N	0.16	116	537	0.6		
														FA	1	IN	170	68	29	3	I	7	RN	N	0.08	45	208	0.2		
														BR	2	IN	130	44	27	3	M	7	RN	N	0.16	109	505	1.0		
														MO	1	IN	130	40	28	3	M	7	RN	N	0.08	56	259	0.4		
														FA	1	IN	130	40	27	3	M	5	RN	N	0.08	40	185	0.3		
														TOTAL			170										0.8	555	2569	3.7
56 B 21.32 HA GF: 2-1C SUP: A TS: 3333 TP: 1311 SOL: 3201 Versant ondulat EXPOZITIE: E INC: 30 G ALTITUDINE: 770 - 1120 M LITIERA: continua-normala TIP FLORA: Asperula-Dentaria relativ-echien Natural fundamental prod. sup. COMP.ACTUALA: 5 MO 1 BR 3 FA 1 PAM COMP.TEL: 5MO 1 BR 3 FA 1 PAM SORT: MO Gros si Egros,cherestea VARSTA EXPL.: 110 ani SEM.UITL: SUBARBORET: DATE COMPL.: Roen la suprafata@0,15 Alte date complement. POL: ERZ: LUCRARI EXEC.: 2016-Raritari 2021-T.produce accidentale LUCRARI PROP.: RARITURI														MO	3	IN	60	32	25	2	I	7	RN	N	0.27	161	3433	4.1		
														MO	2	P	60	28	25	2	I	7	NEC	N	0.18	107	2281	2.7		
														BR	1	IN	60	26	21	2	I	7	RN	N	0.09	43	917	1.3		
														FA	3	IN	60	26	22	2	M	5	RN	N	0.27	97	2068	3.3		
														PAM	1	IN	60	24	22	2	M	5	RN	N	0.09	28	597	0.4		
														TOTAL			60										0.9	436	9296	11.8
57 30.11 HA GF: 2-1C SUP: A TS: 3333 TP: 1311 SOL: 3201 Versant ondulat EXPOZITIE: V INC: 25 G ALTITUDINE: 740 - 1065 M LITIERA: continua-subtire TIP FLORA: Asperula-Dentaria relativ-echien Natural fundamental prod. sup COMP.ACTUALA: 4 FA 5 MO 1 BR COMP.TEL: 5MO 4 FA 1 BR SORT: MO Gros si Egros,cherestea VARSTA EXPL.: 110 ani SEM.UITL: SUBARBORET: DATE COMPL.: Alte date complement. POL: ERZ: LUCRARI EXEC.: 2017-Raritari 2019-T.igiene LUCRARI PROP.: RARITURI														FA	4	IN	40	18	15	3	M	3	RN	N	0.36	72	2168	3.6		
														MO	3	IN	40	18	16	2	M	3	RN	N	0.27	86	2589	4.8		
														MO	2	P	35	16	15	2	PM	3	NEC	N	0.18	52	1566	3.2		
														BR	1	IN	35	16	15	2	I	3	RN	N	0.09	26	783	1.4		
														TOTAL			40										0.9	236	7106	13.0



U.S. PENNSYLVANIA PENNSYLVANIA
CIP. I Red Pine
C.S. 57 - 55


Procl Acet



my ->

22.08.2024

my ->



Birou,
ing. 

22.08.2024

Terem,
m.d. 